

Grundlagenbereitstellung Immobilien-Bewirtschaftung

Geoinformation

Ausgangslage

Als grösster Liegenschaftsbesitzer der Schweiz will die armasuisse wo immer möglich EDV unterstützte Übersichten und Bewirtschaftungshilfen nutzen. Deshalb werden die verschiedenen Wirtschaftseinheiten auf den Flug-, Waffen- und Schiessplätzen nach einer gesamtheitlichen Methode und einer einheitlichen Struktur aufgebaut.

Herausforderung

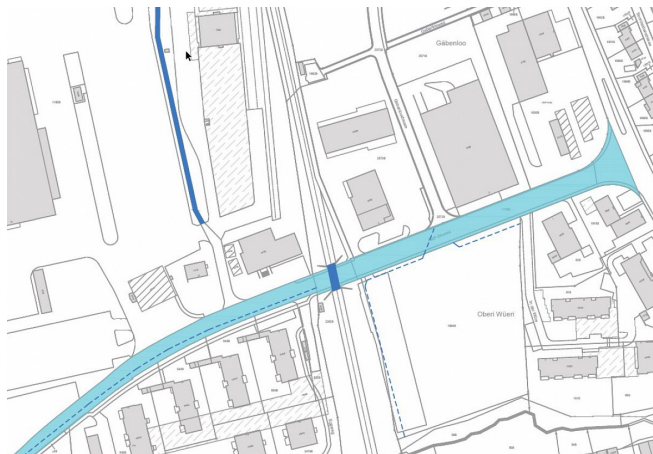
Heterogene Plangrundlagen und Verträge müssen zusammengetragen und auf Ihre Aktualität geprüft werden.

Leistungen geotopo

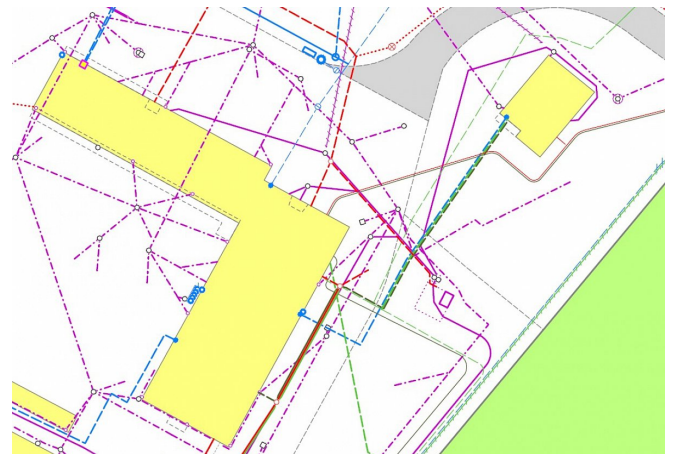
- Projektbearbeitung in den verschiedenen Bearbeitungsstufen IB-Aufbau
- Strukturierung und Kategorisierung der Objekte einer Wirtschaftseinheit
 - Plandarstellung (Anlageplan, Übersichtsplan, Perimeterplan, Pachtplan, Eigentumsverhältnisplan und Dienstbarkeitsplan)
 - Erstellung von Werkleitungskataster über alle Medien
 - Ermittlung der Wiederbeschaffungskosten

Projektbeschreibung

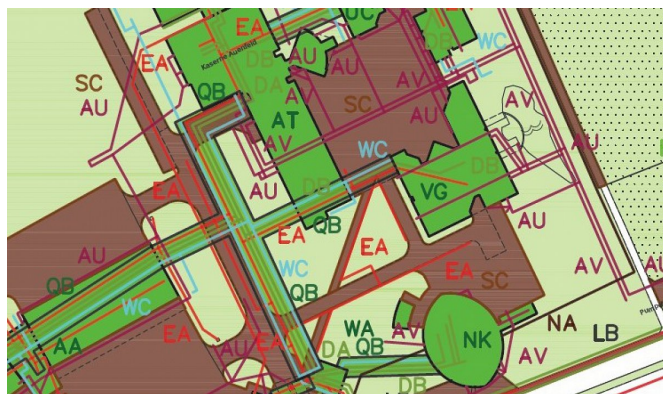
2016:	AMP Bronschhofen: Stufe 1
2015 / 2014:	Waffenplatz Frauenfeld: Stufe 1light und Stufe 1
2012:	Kreuzlingen / Bottighofen: Stufe 4



Dienstbarkeitsplan



Leitungskataster



Anlageplan