

# TransferRaum



GEOPORTAL



# Referenten



**Andreas Berweger**  
Abteilungsleiter IT / GIS  
geotopo ag



**Reto Holderegger**  
Projektleiter GEOPORTAL  
geotopo ag



**Ingolf Jung**  
3D Produktemanager  
GEOINFO AG



**1** Rückblick Einführung und Schulung

2 Ausblick Kanal-TV

3 Ausblick Baustellen

4 Ausblick Adressen (Einwohner, Verwaltung)

5 Ausblick Gebäude- und Wohnungsregister

6 Ausblick 3D

7 Diskussion

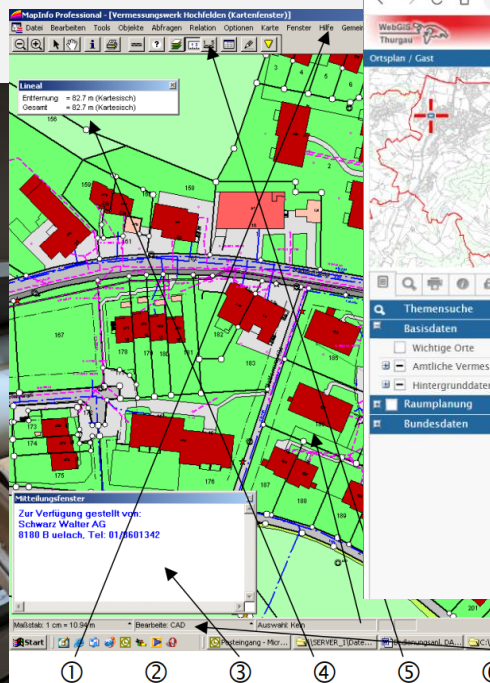
# Rückblick - die grosse Sicht



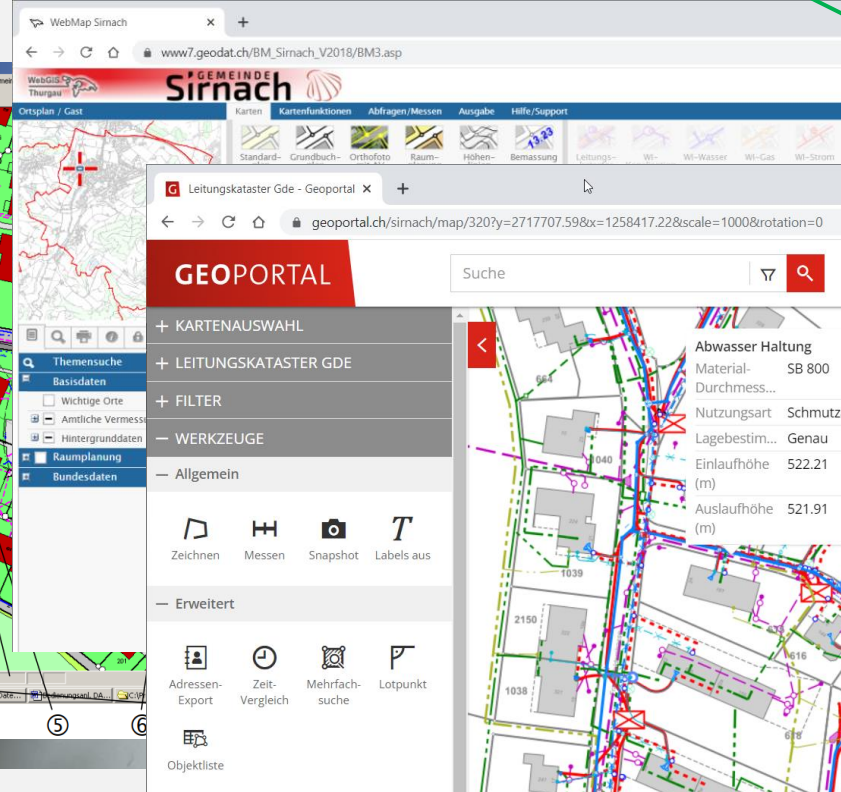
bis 1999



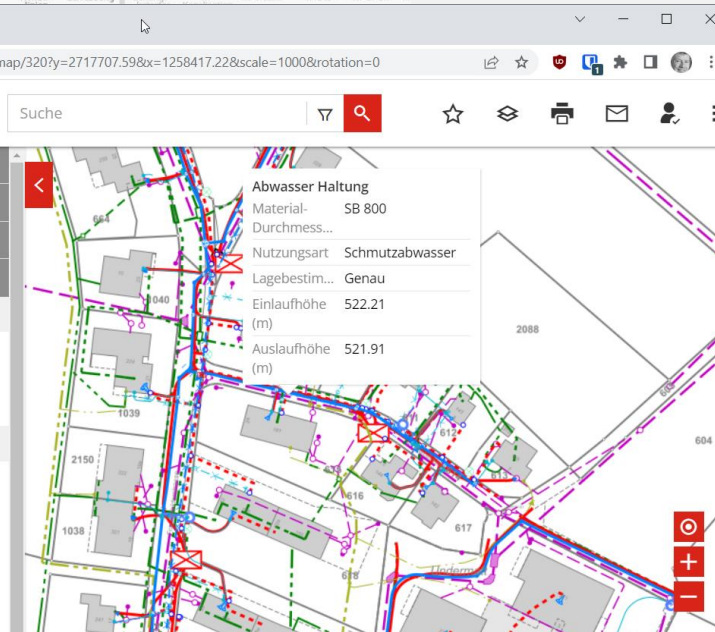
1999 - 2007



2007 - 2022

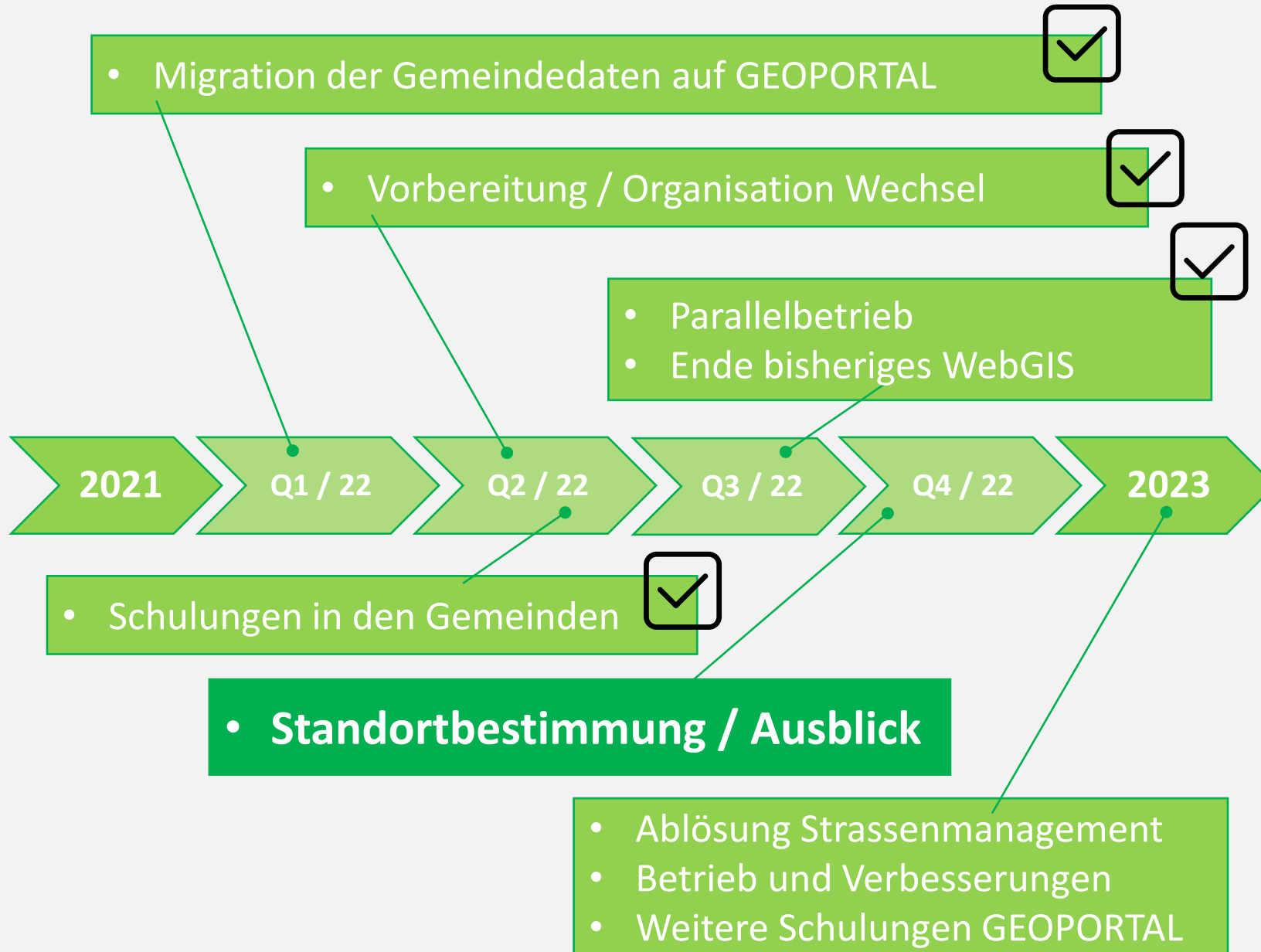


2022 bis ...



- Geotopo als GIS-Lieferant für Gemeinden seit 1999
- Gemeinden und Kunden müssen direkten Datenzugriff haben
- Daten vernetzen

# Rückblick – Projektstand GEOPORTAL



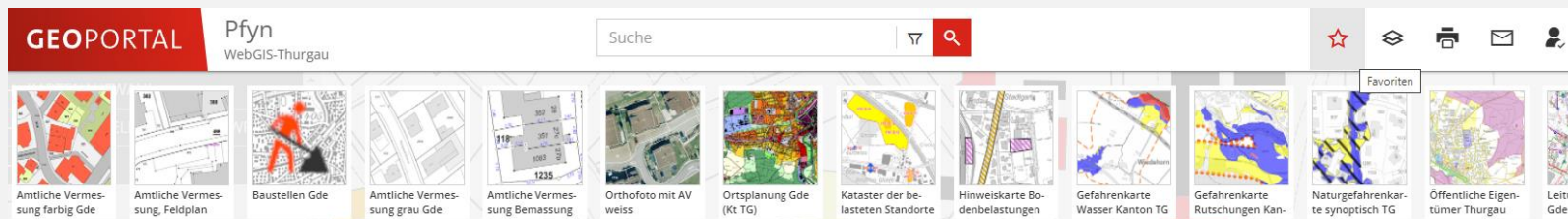
- Einführung
- Schulung
- Rückmeldungen




# Rückblick

„Heisse Eisen“ aus den Schulungen:

- Philosophie „Karten“



- Logins
  - GEOPORTAL vs. TERintra
- Fluss der Daten



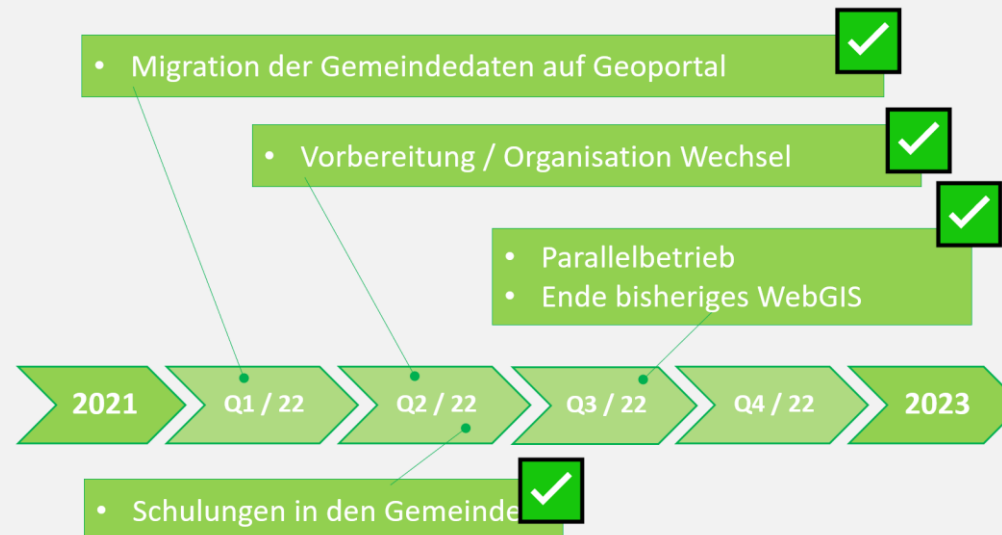
- Einführung
- Schulung
- Rückmeldungen

## Diskussion Rückblick

Rückmeldungen:

- Ist der Einführungsprozess GEOPORTAL ok?
- Gibt es Hindernisse beim Einsatz des GEOPORTALS?
- Bestehen Unklarheiten rund ums GEOPORTAL?
- Werden die Hilfefilme gebraucht?
- Ist das GEOPORTAL auch Mobile im Einsatz?

- Einführung
- Schulung
- Rückmeldungen



# TransferRaum



DANKE für Ihr mitwirken!

[www.transfer-raum.ch](http://www.transfer-raum.ch)

